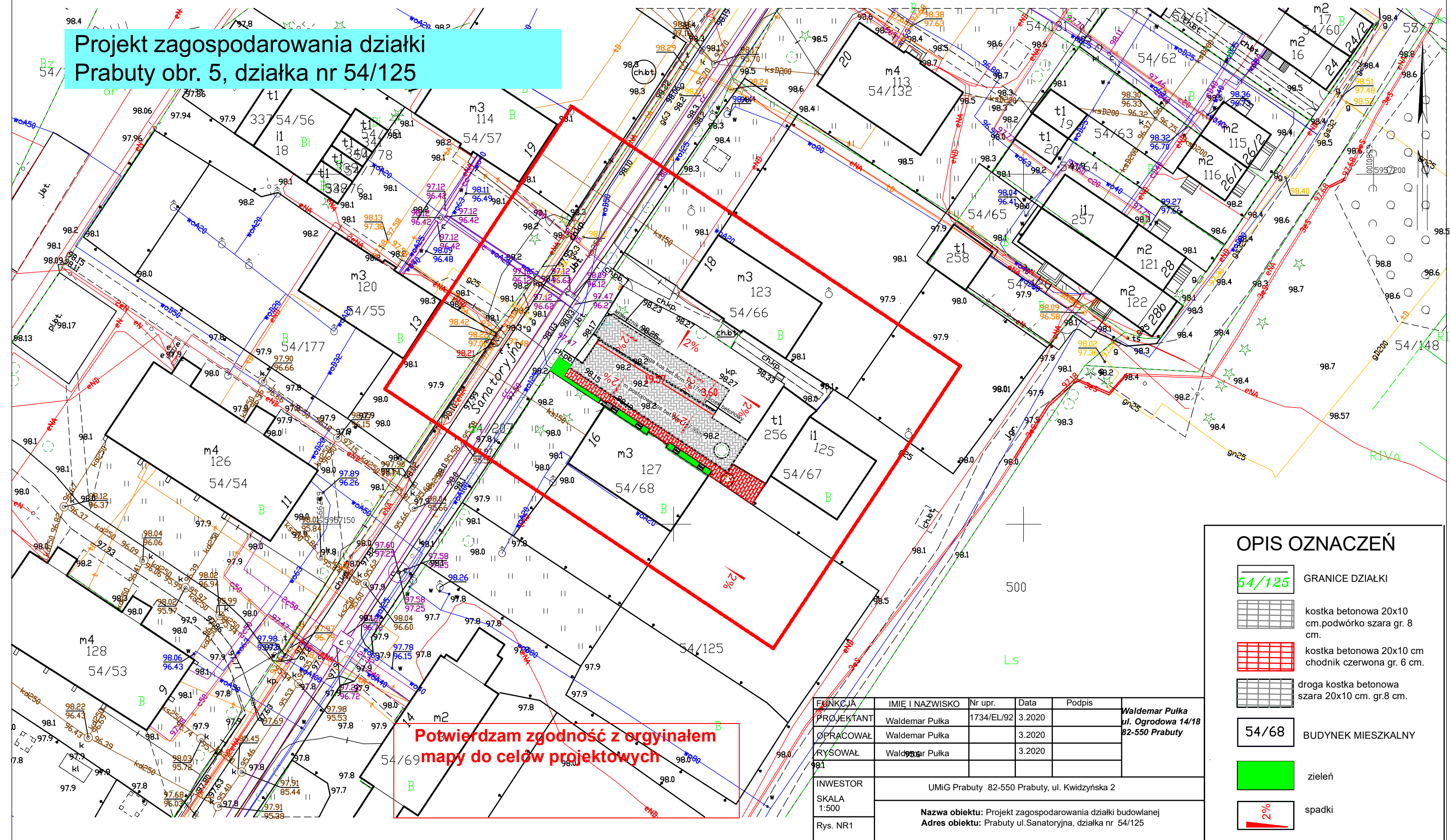


Projekt zagospodarowania działki Prabuty obr. 5, działka nr 54/125




Potwierdzam zgodność z oryginałem
mapy do celów projektowych


FUNKCJA	IMIĘ I NAZWISKO	Nr upr.	Data	Podpis	Waldemar Pułka ul. Ogrodowa 14/1 82-550 Prabuty
PROJEKTANT	Waldemar Pułka	1734/EL/92	3.2020		
OPRACOWAŁ	Waldemar Pułka		3.2020		
RYSOWAŁ	Waldemar Pułka		3.2020		
981					
INWESTOR	UMiG Prabuty 82-550 Prabuty, ul. Kwidzyńska 2				
SKALA 1:500	Nazwa obiektu: Projekt zagospodarowania działki budowlanej Adres obiektu: Prabuty ul.Sanatoryjna, działka nr 54/125				
Rys. NR1					

OPIS OZNACZEŃ

54/125 GRANICE DZIAŁKI



kostka betonowa 20x10
cm.podwórko szara gr. 8
cm.



kostka betonowa 20x10 cm
chodnik czerwona gr. 6 cm.

 droga kostka betonowa
szara 20x10 cm. gr.8 cm.

54/68 BUDYNEK MIESZKALNY

zieleń

 spadki

Województwo: pomorskie
Powiat: kwidzyński
Gmina: Miasto Prabuty
Kod pocztowy: 0005
dz. nr: 54/125
ulica : Sanatoryjna

MAPA DO CELÓW PROJEKTOWYCH SKALA 1:500

- | | |
|--|---|
| <ol style="list-style-type: none"> 1. Układ odniesienia osnowy poziomej – "2000" 2. Układ odniesienia osnowy wysokościowej – "PL-EVRF2007-NH" 3. Niniejsza mapa powstała poprzez wektoryzację rastra mapy zasadniczej w skali 1:500 oraz pomiaru uzupełnień, tj. poprawek, w oparciu o dane z mapy zasadniczej. 4. Mapa nie może stanowić podstawy ustalenia prawnego przebiegu granic, gdyż nie badano stanu prawnego nieruchomości. 5. Granice i kontury użytków wykrestone kolorem zielonym pozyskano z bazy danych ewidencyjnych prowadzonej przez Gminę Ustronie Morskie. 6. Nie wyklucza się istnienia w terenie innych nie wykazanych na niniejszej mapie elementów uzbrojenia podziemnego, które nie były zgłoszone do inwentaryzacji lub są w trakcie realizacji. 7. Nie wykonano wywiadów w instytucjach branżowych. 8. Mapa w zakresie opracowania aktualna na dzień 05.03.2020 | <p>Wykonał dnia 05.03.2020
 Geodeta: Tymoteusz Menc
 Inżynier geodezji technicznej:
 Jerzy Gostalewski
 Zaopiniowany: Wiesław Paprocki
 Miejscowość, upr: 9051
 ID: 6640.281.2020</p> |
|--|---|

 - zakres opracowania

Wykonat dnia 05.03.2020
Geodeta: Tymoteusz Menc
Pracownia geodezyjno-techniczna:
Geostanowisko umiarkowane
ID: 6640.281.2020

UWAGA!

Na mapie do celów projektowych nie wyróżniono gruntów obciążonych służebnościami ogólnymi, ujawnionymi w księgach wieczystych na podstawie § 80.5, 80.6 Rozporządzenia Ministra Wewnętrznych i Administracji z dnia 9 listopada 2011 r. w sprawie standardów technicznych ustalonych w geodezji.